



INFORMAZIONE ALLA POPOLAZIONE

Cambiamenti della circolazione stradale – Comprensorio scolastico quartiere di Lodrino

Comunichiamo alla cittadinanza che, nell'ambito dell'implementazione relativo al Piano di Mobilità Scolastica (PMS), la circolazione stradale sulle vie adiacenti la Scuola Elementare e la Scuola Media nel quartiere di Lodrino subirà dei cambiamenti importanti.

È istituito un divieto di accesso generale, come da planimetria allegata, su Via Cantone (e relativi accessi privati), Via alle Scuole e Via Sciresa (nel tratto tra Via Linea Lona e Via Cantone) durante l'orario scolastico, tra le 6.00 e le 18.00 dal lunedì al venerdì, vacanze escluse. Il Municipio tiene a sottolineare che l'accesso per i domiciliati è garantito in ogni momento, così come per gli autorizzati.


Tale misura è inoltre completata dall'obbligo di svolta a destra verso la strada cantonale, sempre durante l'orario scolastico, dai due accessi privati a Via Cantone.

Si procederà, infine, alla demarcazione con una striscia pedonale di colore rosso porfido su Via Cantone e Via alle Scuole.

Questi interventi mirano a canalizzare il traffico sul tratto di Via Cantone tra gli ex-accantonamenti militari e l'ecocentro (linea tratteggiata in nero sul piano allegato), in modo da minimizzare la circolazione nelle vie coinvolte creando una zona sicura per il carico e lo scarico degli allievi che giungono a scuola sia con mezzi privati che con trasporto pubblico. Presso il piazzale degli accantonamenti, infatti, sarà delimitata una zona di attestamento per il bus e dei posteggi a breve permanenza. In tale maniera i ragazzi e le ragazze dei nostri istituti potranno recarsi a scuola in tutta tranquillità. Si invita pertanto l'utenza al rispetto della segnaletica in loco.

Sicuri della comprensione della popolazione per queste misure volte a migliorare la sicurezza sulle strade, e i cambiamenti che ne deriveranno, cogliamo l'occasione per porgere cordiali saluti.







Il Municipio



Comune di Riviera - quartiere di LODRINO

Messa in sicurezza mobilità lenta (PMS) - gestione traffico scuole Lodrino

Legenda:

-  strada a senso unico (esistente)
-  strada con accesso autorizzato a confinanti e autorizzati
-  fascia pedonale con striscia rosso porfido
-  percorso mezzi trasporto collettivo allievi e privato
-  fermata "scendi e vivi"
-  passaggio pedonale esistente

